



Travnik, 22.03.2022. godine

## FEDERALNI OPERATIVNI CENTAR CIVILNE ZAŠTITE SARAJEVO

### KANTONALNI OPERATIVNI CENTAR CIVILNE ZAŠTITE TRAVNIK

Na osnovu prikupljenih i obrađenih izvješća od općinskih operativnih centara CZ-e, BIHAMK-a, Federalnog meteorološkog zavoda, Agencije za vodno područje rijeke Save, Elektrodistributera na području KSB dostavlja:

### Dnevnu informaciju

za vremenski period od **09:00 sati 21.03.2022 .g. do 09:00 sati 22.03.2022.g.**

#### POŽARI:

**Općina Bugojno:** Vatrogasci dobrovoljnog vatrogasnog društva Bugojno imali dvije intervencije:

1. U mjestu Kruševica, gorjelo nisko rastinje i suha trava
2. U naselju Kopčić, gorio dimnjak na kući

Požari su ugašeni.

**Općina Busovača:** Vatrogasci dobrovoljnog vatrogasnog društva Busovača imali jednu intervenciju na lokaciji Juričeve bare, gdje je gorjelo nisko rastinje. Požar je ugašen.

**Općina Jajce:** Vatrogasci teritorijalne vatrogasne jedinice Jajce imali dvije intervencije:

1. U naselju Mile, gorio dimnjak kuće
2. U naselju Gornja Vrbica, gorjelo nisko rastinje, suha trava i dio šume

Požari su ugašeni.





**Općina Kiseljak:** Vatrogasci profesionalne vatrogasne jedinice Kiseljak imali jednu intervenciju u mjestu Kazagići, gdje je gorjelo nisko rastinje i korov. Požar je ugašen.

**Općina Travnik:** Vatrogasci teritorijalne vatrogasne jedinice Travnik imali jednu intervenciju u mjestu Jankovići, požar niskog rastinja i suhe trave, koji je prijetio jednom objektu. Požar je ugašen.

#### Vodostaji

### SLIV RIJEKE VRBAS I BOSNA

Stanica	Vodotok	Zadnje mjerenje	Vodostaj (cm)	Trend	Podaci
HS Gornji Vakuf	Vrbas	22.03.22 08:00	1 cm		Max. zab. vodostaj 233 cm 09.01.2010. Poč. obavj. 74 cm
HS Bugojno	Vrbas	22.03.22 08:00	40 cm		Max. zab. vodostaj 184 cm 03.02.2019 Poč. obavj. 97 cm
HS Daljan	Vrbas	22.03.22	31 cm		Max. zab. vodostaj 364 cm 09.01.2010

		08:00			Poč. obavj. 109 cm
HS Kozluk	Vrbas	22.03.22 08:00	-29 cm		Max. zab. vodostaj 373 cm 10.01.2010 Poč. obavj. 174 cm
HS Veseočica	Veseočica	22.03.22 08:00	47 cm		Max. zab. vodostaj 141 cm 07.11.2016 Poč. obavj. 71 cm
HS Fojnica	Dragača	22.03.22 08:00	59 cm		
HS Travnik	Lašva	22.03.22 08:00	60 cm		Max. zab. vodostaj 135 cm 16.05.2014

### Vodoopskrba

Uredna bez prekida.

### Elektroopskrba

Uredna, osim u općinama gdje se vrši plansko isključivanje elektro mreže usljed radova na redovitom održavanju elektro mreže.

### Stanje na prometnicama

**Donji Vakuf – Jajce**, zbog sanacionih radova kod mjesta Skela, saobraća se naizmjenično, jednom trakom. U noćnim satima (22-06 sati) saobraćaj je obustavljen a vozila preusmjerena na obilaznicu oko tunela (krug fabrike Metaling).

**Temperatura zraka** u jutarnjim satima iznosila je od - 5 do - 1 °C.

## KANTONALNI OPERATIVNI CENTAR